

«УТВЕРЖДАЮ»
Заведующий МБДОУ
детский сад №438
Бондарева Л.В.
Приказ № 29
от 04.03.2020г.

Приложение (изменения) к

ПАСПОРТУ

дорожной безопасности образовательной организации
Муниципального бюджетного дошкольного образовательного
учреждения детский сад компенсирующего вида №438

2020 год

Общие сведения

Полное наименование образовательной организации: Муниципальное бюджетное дошкольное образовательное учреждение детский сад компенсирующего вида №438

Тип образовательной организации: дошкольное

Юридический адрес: 620130 г. Екатеринбург ул.Чайковского,77

Фактический адрес: 620130 г. Екатеринбург ул.Чайковского,77

Руководители образовательной организации:

Заведующий	Бондарева Людмила Васильевна	210-93-23
Заместитель заведующей	Михалева Наталья Калимуловна	210-93-23
Завхоз	Зиновьева Ольга Юрьевна	210-93-23
Ответственные работники муниципального органа образования	Заместитель начальника Управления образования Администрации Чкаловского района города Екатеринбурга	Гумбатова Инна Владимировна 269-15-48
Ответственные от Госавтоинспекции	Ст. лейтенант полиции, инспектор пропаганды безопасности дорожного движения ОГИБДД УМВД России по г.Екатеринбургу	Вараксина Юлия Сергеевна 89049865900
Ответственные работники за мероприятия по профилактике детского травматизма	Заместитель заведующей МБДОУ №438 Михалева Наталья Калимуловна	210-93-23
Руководитель или ответственный работник дорожно-эксплуатационной организации, осуществляющей содержание улично-дорожной сети (УДС)	МБУ «Чкаловское ДЭУ» директор Онегов М.С.	266-68-48

Руководитель или ответственный работник дорожно-эксплуатационной организации, осуществляющей содержание технических средств организации дорожного движения (ТСОДД)	ЕМУП «СМЭП Екатеринбурга» Директор Волгин О.В.	233-57-66
---	--	-----------

Количество воспитанников: 71 человек

Наличие уголка по БДД: 5, в каждой группе

Наличие класса по БДД: нет

Наличие автогородка (площадки) по БДД: нет

Наличие автобуса в образовательной организации: нет

Время занятий в образовательной организации: с 7.30 до 18.00

Телефоны оперативных служб:

ГИБДД Чкаловского района г. Екатеринбурга:	+7(343)210-14-39 +7 (343)260-32-38 +7 (343) 210-15-19 +7 (343)260-32-85
Скорая помощь	03
Отдел полиции №12	+7 (343) 256-42-12 +7 (343) 260-02-02
Пожарная охрана и служба МЧС	01

Содержание

I. План-схемы МБДОУ детский сад №438 (сокращение – МБДОУ).

1. Район расположения МБДОУ, пути движения транспортных средств и детей (обучающихся).
2. Организация дорожного движения в непосредственной близости от МБДОУ №438 с размещением соответствующих технических средств организации дорожного движения, маршруты движения детей и расположение парковочных мест.
3. Пути движения транспортных средств к местам разгрузки/погрузки и рекомендуемые безопасные пути передвижения детей по территории образовательной организации.

II. Приложения.

План-схема пути движения транспортных средств и детей при проведении дорожных ремонтно-строительных работ вблизи МБДОУ.

План-схема района расположения МБДОУ №438

1. Район расположения МБДОУ детский сад №438 определяется группой жилых домов, зданий и улично-дорожной сетью с учетом остановок общественного транспорта, центром которого является непосредственно образовательная организация;

2. Территория, указанная на схеме, включает:

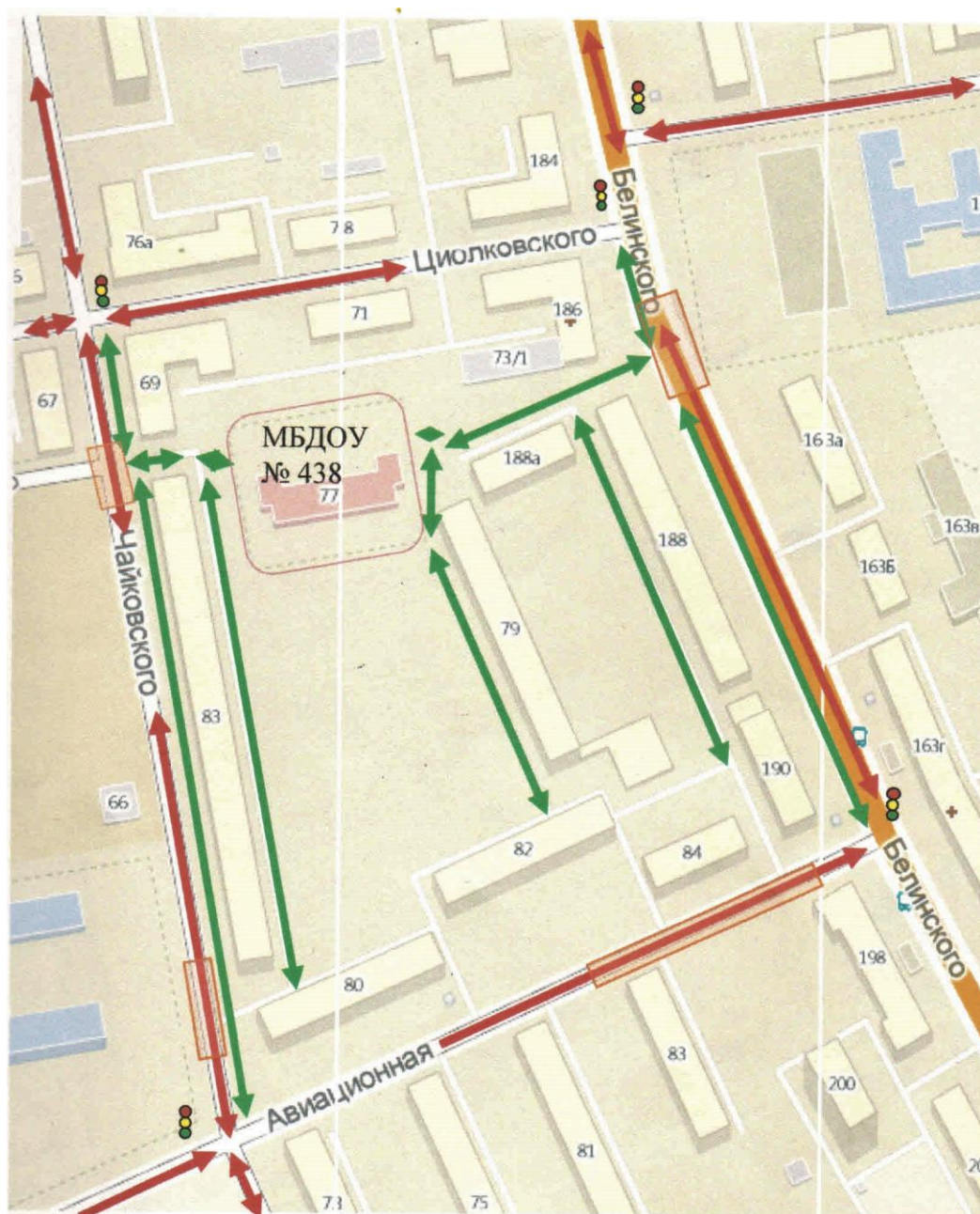
- образовательную организацию;
- жилые дома, в которых проживает большая часть детей МБДОУ №438;
- автомобильные дороги и тротуары.

3. На схеме обозначены:

- расположение жилых домов, зданий и сооружений;
- сеть автомобильных дорог;
- пути движения транспортных средств;
- пути движения детей в/из МБДОУ №438;
- опасные участки (места несанкционированных переходов на подходах к образовательной организации, места имевших место случаев дорожно-транспортных происшествий с участием детей-пешеходов и детей-велосипедистов);
- уличные (наземные – регулируемые / нерегулируемые) и внеуличные (надземные и подземные) пешеходные переходы;
- названия улиц и нумерация домов.

I. План-схемы МБДОУ детский сад №438

1. Район расположения образовательной организации, пути движения транспортных средств и детей



Остановка общественного транспорта
Пути движения воспитанников в/из ДОУ
Пути движения транспорта
Регулируемые перекрестки
Опасные участки
Жилая застройка

2. Схема организации дорожного движения в непосредственной близости от МБДОУ №438 с размещением соответствующих технических средств организации дорожного движения, маршрутов движения детей и расположения парковочных мест



1. Схема организации дорожного движения ограничена автомобильными дорогами, находящимися в непосредственной близости от МБДОУ №438.

2. На схеме обозначаются:

- здание МБДОУ №438 с указанием территории, принадлежащей непосредственно МБДОУ №438;

- автомобильные дороги и тротуары;

- уличные (наземные – регулируемые/нерегулируемые) и внеуличные (надземные/подземные) пешеходные переходы на подходах к образовательной организации;

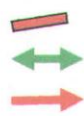
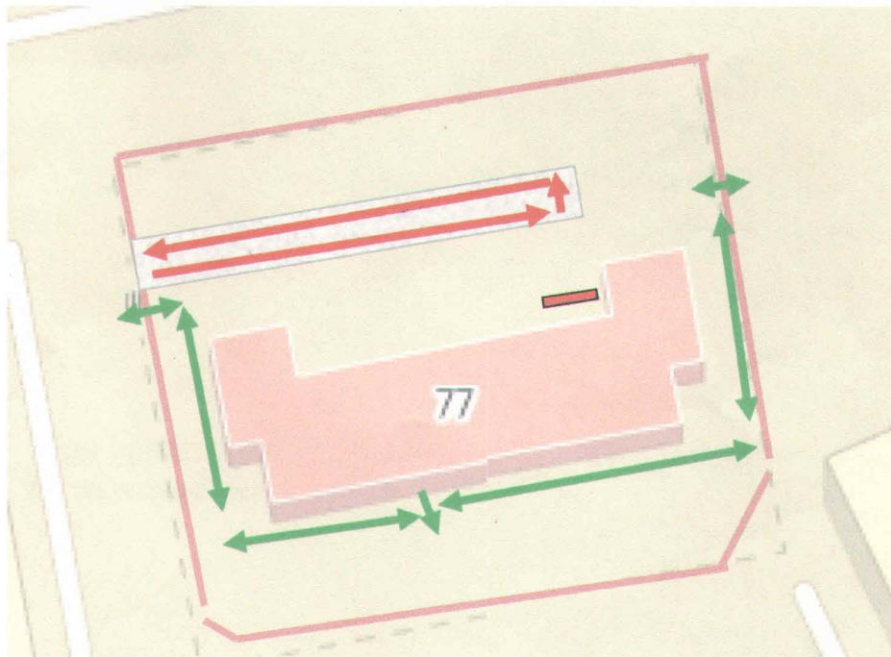
- дислокация существующих дорожных знаков и дорожной разметки;

- направление движения транспортных средств по проезжей части;

- направление безопасного маршрута движения детей.

3. На схеме указано расположение остановок маршрутных транспортных средств и безопасные маршруты движения детей от остановочного пункта к МБДОУ №438 и обратно;

4. Пути движения транспортных средств к местам разгрузки/погрузки и рекомендуемые безопасные пути передвижения детей по территории МБДОУ №438

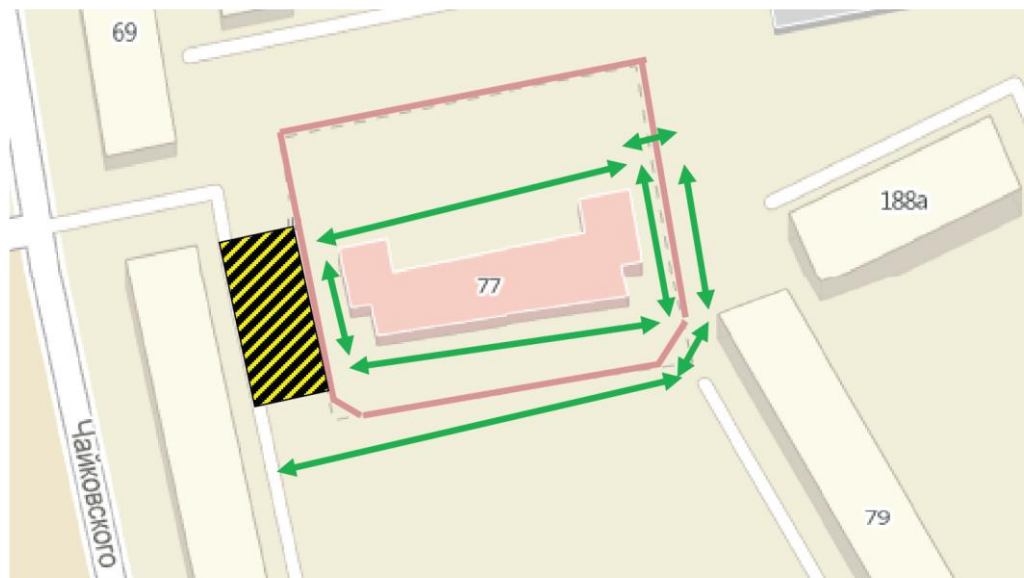



Зона разгрузки

Пути движения воспитанников

Пути движения транспорта

Приложение. План-схема пути движения транспортных средств и воспитанников при проведении дорожных ремонтно-строительных работ вблизи МБДОУ



-  Зона проведения дорожных ремонтно-строительных работ
-  Пути движения воспитанников